

# Az 1971. évi Országos Településhálózat-fejlesztési Koncepció a Nyugat-Dunántúl megyéiben



Kocsis Zsolt  
egyetemi docens,  
a földrajztudomány kandidátusa  
NyME TTK Földrajz- és Környezettudományi Intézet  
Szombathely

# Előzmények

- 2011. konferencia
- Esettanulmányok
  - Vas
  - Veszprém
  - Zala
  - Győr-Moson-Sopron
  - Komárom-Esztergom



# Adatbázis

○ OTK

○ KSH források

○ Szakirodalom

○ - levéltári anyagok



	Országos központ
	Kiemelt felsőfokú központ
	felsőfokú központ
	részleges felsőfokú központ
	középfokú központ
	részleges középfokú központ

# Az OTK besorolása



Megye	Győr-Moson		Vas		Zala	
Az OTK-ban elnyert besorolás	Település (db)	Átlagos népességszám (fő)	Település (db)	Átlagos népességszám (fő)	Település (db)	Átlagos népességszám (fő)
Kiemelt felsőfokú központ	1	102600	0	0	0	0
Felsőfokú központ	0	0	1	65297	0	0
Részleges felsőfokú központ	1	47090	0	0	2	42227
Középfokú központ	2	17023	2	11335	1	6713
Részleges középfokú központ	1	10283	4	8601	1	9059
Kiemelt alsó fokú központ	8	3735	4	2591	3	3227
Alsó fokú központ	27	2117	19	1610	29	1390
Részleges alsó fokú központ	7	1665	34	915	21	1037
Nem központ	80	717	140	521	165	503
Nem besorolt	40	1361	12	853	6	782

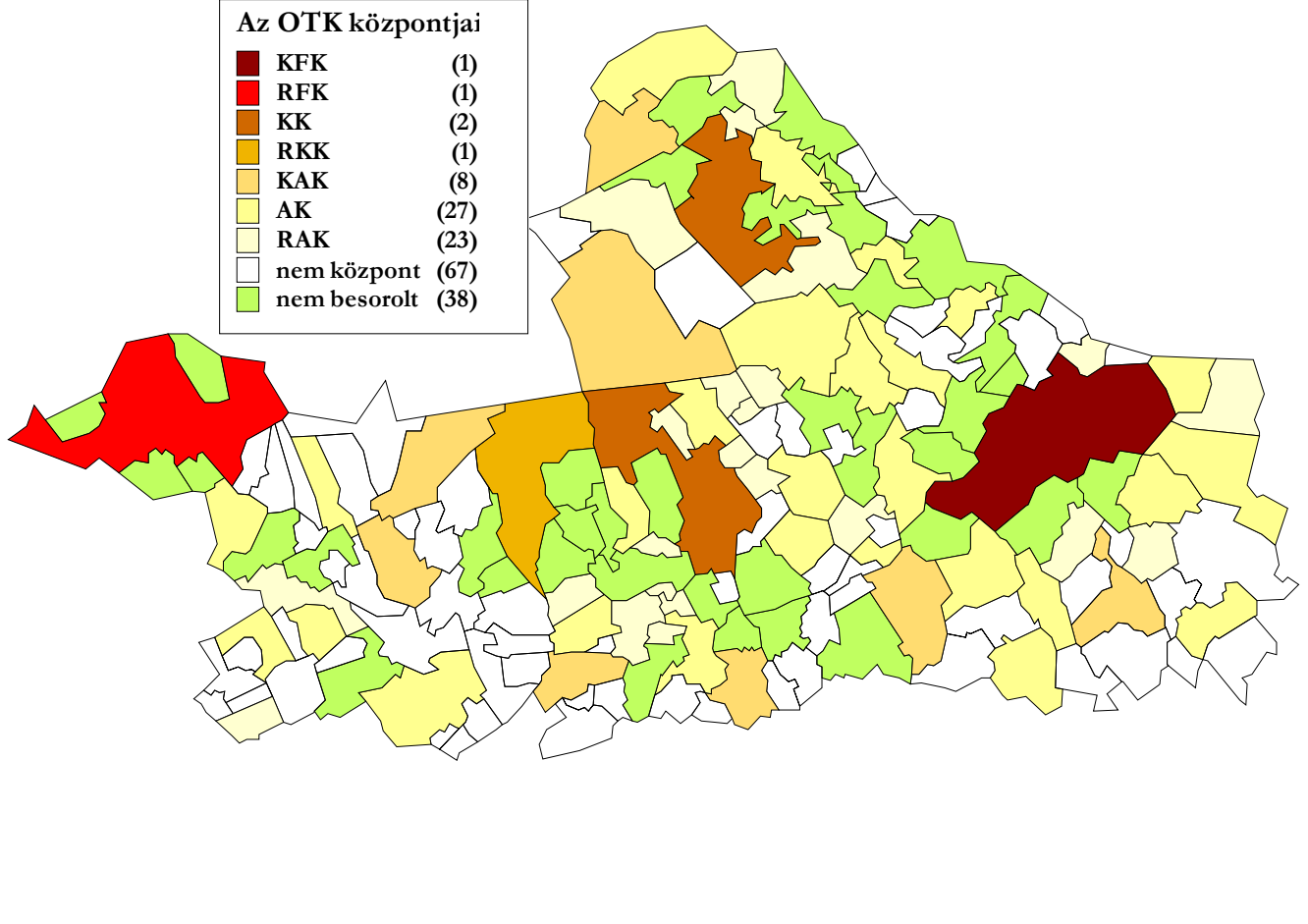


# Győr-Sopron megye



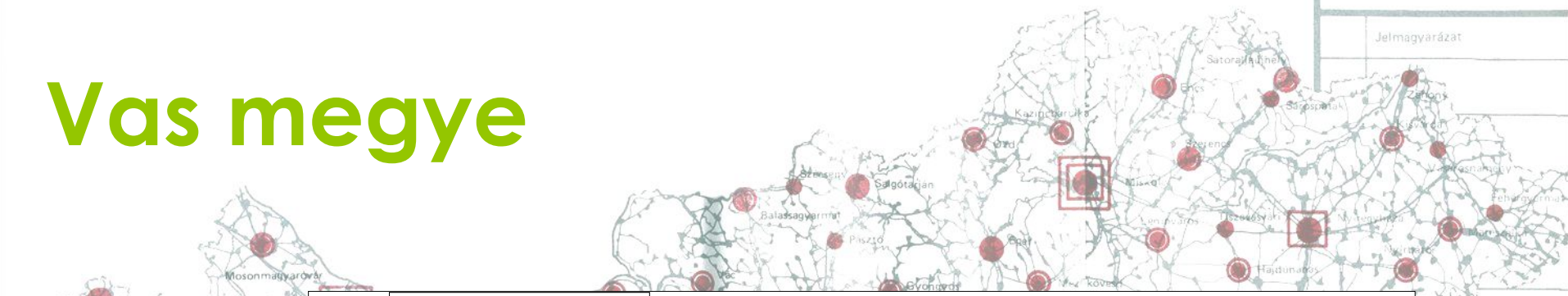
**Az OTK központjai**

	<b>KFK</b>	(1)
	<b>RFK</b>	(1)
	<b>KK</b>	(2)
	<b>RKK</b>	(1)
	<b>KAK</b>	(8)
	<b>AK</b>	(27)
	<b>RAK</b>	(23)
	<b>nem központ</b>	(67)
	<b>nem besorolt</b>	(38)



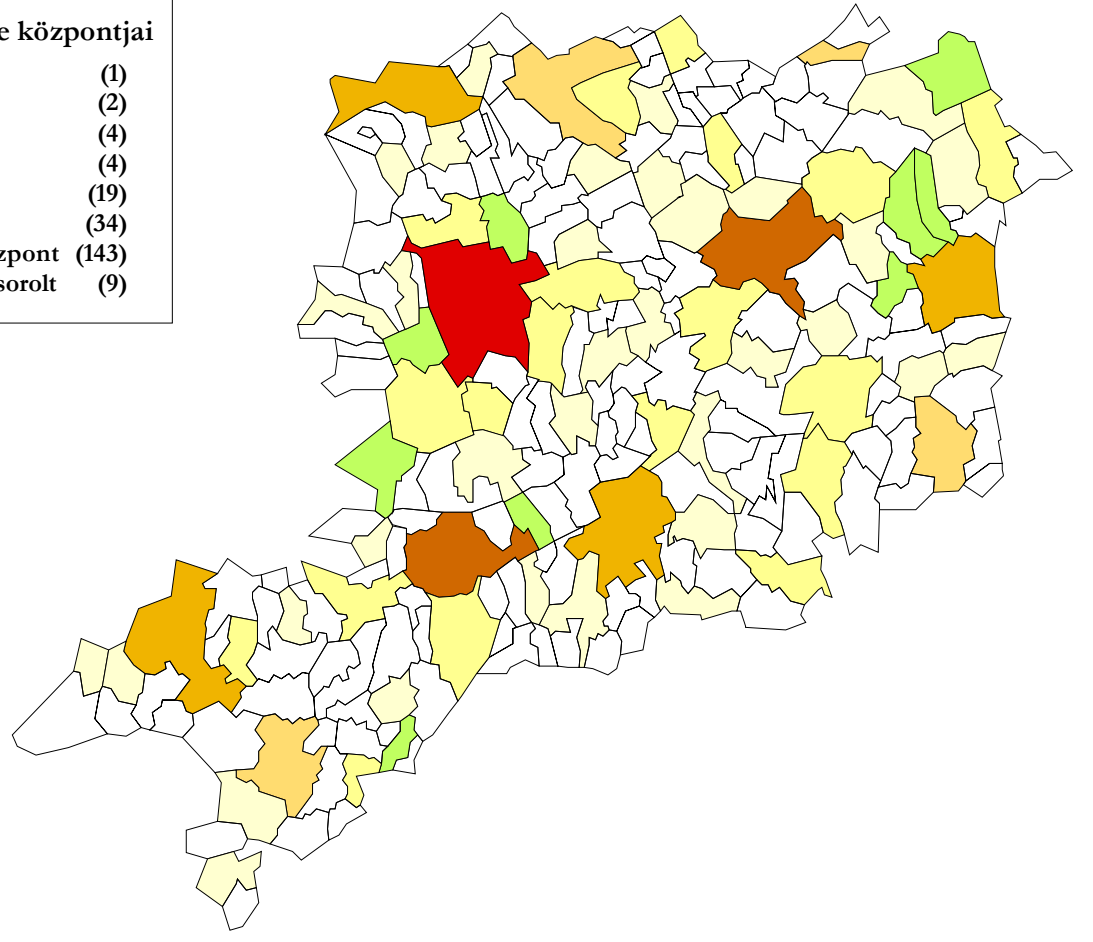
gos központ  
alt felsőfokú központ  
fokú központ  
egyes felsőfokú központ  
pfokú központ  
egyes középfokú központ

# Vas megye



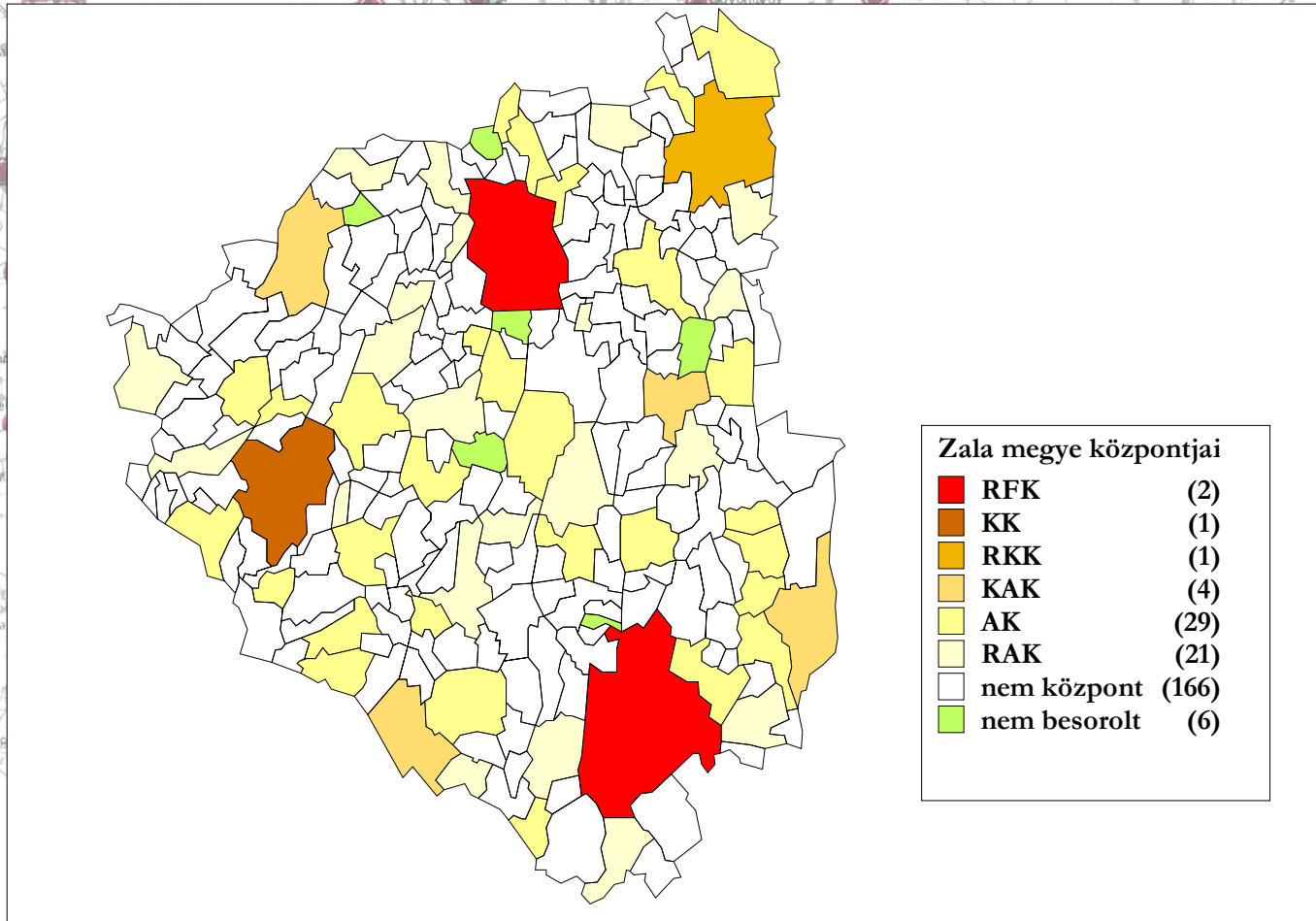
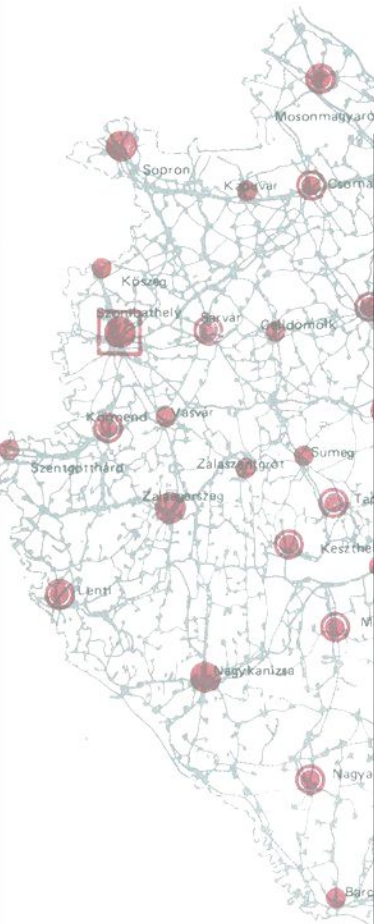
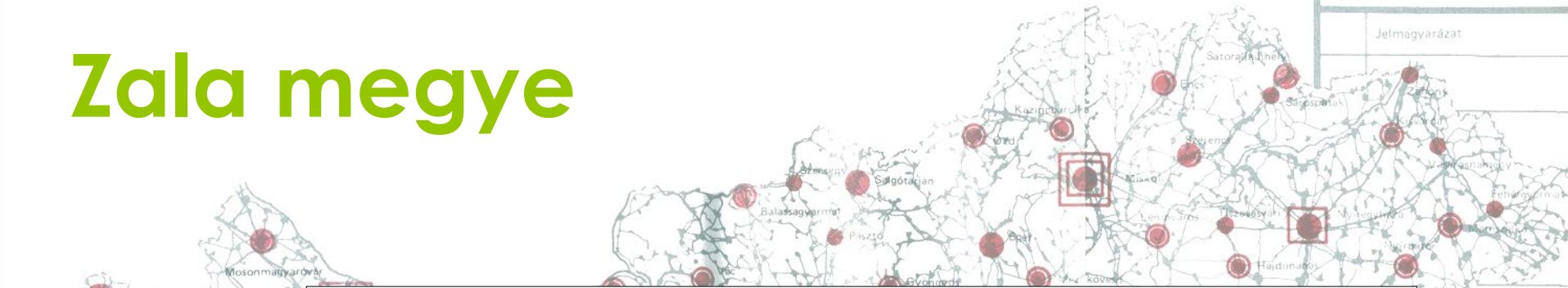
**Vas megye központjai**

	<b>FK</b>	(1)
	<b>KK</b>	(2)
	<b>RKK</b>	(4)
	<b>KAK</b>	(4)
	<b>AK</b>	(19)
	<b>RAK</b>	(34)
	<b>nem központ</b>	(143)
	<b>nem besorolt</b>	(9)



gos központ  
elt felsőfokú központ  
fokú központ  
eges felsőfokú központ  
pfokú központ  
eges középfokú központ

# Zala megye



gos központ

et felsőfokú központi

fokú központ

eges felsőfokú központ

őfokú központ

eges középfokú központ

# A három megye településállománya

Országos településhálózat-fejlesztési koncepció 1971.

Jelmagyarázat

**Megye**

**Győr-Sopron**

**Vas**

**Zala**

Település nagyság (fő)	Települések (db)	Népesség (fő)	Részesedés a megyéből (%)	Települések (db)	Népesség (fő)	Részesedés a megyéből (%)	Települések (db)	Népesség (fő)	Részesedés a megyéből (%)
100000 felett	1	102600	25,30	0	0	0,00	0	0	0,00
50000 – 100000	0	0	0,00	1	65297	23,52	0	0	0,00
10000 – 50000	3	82888	20,44	4	44718	16,11	2	84454	32,39
5000 – 10000	3	21232	5,24	1	8018	2,89	2	15772	6,05
2000 – 5000	24	71153	17,55	9	27106	9,77	6	16946	6,50
1000 – 2000	58	81477	20,09	39	50292	18,12	43	57915	22,21
500 – 1000	46	35460	8,74	83	56679	20,42	79	57070	21,89
100 – 500	32	10693	2,64	78	25422	9,16	95	28474	10,92
100 alatt	0	0	0,00	1	46	0,02	2	136	0,05
<b>Összesen</b>	<b>167</b>	<b>405503</b>	<b>100,00</b>	<b>216</b>	<b>277578</b>	<b>100,00</b>	<b>229</b>	<b>260767</b>	<b>100,00</b>

területi központ

területi felsőfokú központ

közfokú központ

részleges közfokú központ




# Hasonlóságok

- A felső- és középfokú központok kijelölése országos szinten, központilag történt, az érintett települések rövid időn belül városi címet kaptak.
- Az alsó fokú központok rendje megyei szinten dőlt el, a távlatilag város-esélyes „kiemelt alsó fokú központ” kategória is nagy „találatszerű pontossággal” készült.
- A járások száma mindhárom megyében csökkent.
- A tanácsai székhelyek (községi tanácsok) száma mindenhol csökkent.



# Különbségek

- Feltűnő a sok besorolatlan település Győr-Sopron megyében
- Győr-Sopronban „pazarló” a rendszer
- Helyi recept, helyi hozzávalókkal



# Köszönöm a figyelmet!

